

**Справка об объекте недвижимости**

Земельный участок

**Сведения о характеристиках объекта недвижимости**

Лист № 1    Раздел: 1

Кадастровый номер: 50:20:0060331:516

Кадастровый номер:	50:20:0060331:516
Дата присвоения кадастрового номера:	03.08.2009
Ранее присвоенный государственный учетный номер:	данные отсутствуют
Местоположение:	Местоположение установлено относительно ориентира, расположенного в границах участка. Почтовый адрес ориентира: обл. Московская, р-н Одинцовский, в районе д.Клопово.
Площадь:	654394 +/- 226
Кадастровая стоимость, руб.:	3723501.86
Кадастровые номера расположенных в пределах земельного участка объектов недвижимости:	50:20:0060310:116, 50:20:0060331:1862
Кадастровые номера объектов недвижимости, из которых образован объект недвижимости:	50:20:0060331:342
Кадастровые номера образованных объектов недвижимости:	данные отсутствуют
Категория земель:	Земли сельскохозяйственного назначения
Виды разрешенного использования:	Для сельскохозяйственного производства
Сведения о кадастровом инженере:	данные отсутствуют
Сведения о лесах, водных объектах и об иных природных объектах, расположенных в пределах земельного участка:	данные отсутствуют
Сведения о том, что земельный участок полностью расположен в границах зоны с особыми условиями использования территории, территории объекта культурного наследия, публичного сервитута:	данные отсутствуют
Сведения о том, что земельный участок расположен в границах особой экономической зоны, территории опережающего социально-экономического развития, зоны территориального развития в Российской Федерации, игровой зоны:	данные отсутствуют

Данные справки не являются выписками из ФГИС ЕГРН, не содержат электронно-цифровую подпись Росреестра и предоставляются на основании пункта 27, статьи 62 ФЗ № 218 от 13.07.2015 «О регистрации недвижимости». Информация носит справочный характер.

Земельный участок

Лист № 2    Раздел: 1

Кадастровый номер: 50:20:0060331:516

Сведения о том, что земельный участок расположен в границах особо охраняемой природной территории, охотничьих угодий, лесничеств:	данные отсутствуют
Сведения о результатах проведения государственного земельного надзора:	данные отсутствуют
Сведения о расположении земельного участка в границах территории, в отношении которой утвержден проект межевания территории:	данные отсутствуют
Условный номер земельного участка:	данные отсутствуют
Сведения о принятии акта и (или) заключении договора, предусматривающих предоставление в соответствии с земельным законодательством исполнительным органом государственным органом власти или органом местного самоуправления, находящегося в государственной или муниципальной собственности земельного участка для строительства наемного дома социального использования или наемного дома коммерческого использования:	данные отсутствуют
Сведения о том, что земельный участок или земельные участки образованы на основании решения об изъятии земельного участка и (или) расположенного на нем объекта недвижимости для государственных или муниципальных нужд:	данные отсутствуют
Сведения о том, что земельный участок образован из земель или земельного участка, государственная собственность на которые не разграничена:	данные отсутствуют
Сведения о наличии земельного спора о местоположении границ земельных участков:	данные отсутствуют
Статус записи об объекте недвижимости:	Сведения об объекте недвижимости имеют статус "актуальные"
Особые отметки:	Сведения об ограничениях права на объект недвижимости, обременениях данного объекта, не зарегистрированных в реестре прав, ограничений прав и обременений недвижимого имущества: вид ограничения (обременения): ограничения прав на земельный участок, предусмотренные статьей 56 Земельного кодекса Российской Федерации; срок действия не установлен; реквизиты документа-основания: постановление правительства РФ от 23.11.1996 № 1404 выдан: Прочие. вид ограничения (обременения): ограничения прав на земельный участок, предусмотренные статьей 56 Земельного кодекса Российской Федерации; срок действия не установлен. вид ограничения

---

Данные справки не являются выписками из ФГИС ЕГРН, не содержат электронно-цифровую подпись Росреестра и предоставляются на основании пункта 27, статьи 62 ФЗ № 218 от 13.07.2015 «О регистрации недвижимости». Информация носит справочный характер.

Земельный участок

Лист № 3    Раздел: 1

Кадастровый номер: 50:20:0060331:516

(обременения): ограничения прав на земельный участок, предусмотренные статьей 56 Земельного кодекса Российской Федерации; срок действия: с 07.07.2021; реквизиты документа-основания: постановление Правительства РФ от 24.02.2009 N 160 (ред. от 21.12.2018) "О порядке установления охранных зон объектов электросетевого хозяйства и особых условий использования земельных участков, расположенных в границах таких зон" (вместе с "Правилами установления охранных зон объектов электросетевого хозяйства и особых условий использования земельных участков, расположенных в границах таких зон") от 24.02.2009 № 160 выдан: Правительство Российской Федерации; Постановление Правительства РФ от 26.08.2013 N 736 "О некоторых вопросах установления охранных зон объектов электросетевого хозяйства" от 26.08.2013 № 736 выдан: Правительство Российской Федерации.

---

Данные справки не являются выписками из ФГИС ЕГРН, не содержат электронно-цифровую подпись Росреестра и предоставляются на основании пункта 27, статьи 62 ФЗ № 218 от 13.07.2015 «О регистрации недвижимости». Информация носит справочный характер.

Земельный участок

**Сведения о зарегистрированных правах**

Лист № 1    Раздел: 2

Кадастровый номер: 50:20:0060331:516

1	Правообладатель (правообладатели): Сведения о возможности предоставления третьим лицам персональных данных физического лица:	1.1	Акционерное общество "Агрокомплекс Горки-2", ИНН: 5032000193
		1.1.1	данные отсутствуют
2	Вид, номер, дата и время государственной регистрации права:	2.1	Собственность 50-50-20/013/2010-171 04.03.2010 00:00:00
3	Сведения об осуществлении государственной регистрации сделки, права без необходимого в силу закона согласия третьего лица, органа:	3.1	данные отсутствуют
4	Ограничение прав и обременение объекта недвижимости:		не зарегистрировано
5	Договоры участия в долевом строительстве:		не зарегистрировано
6	Заявленные в судебном порядке права требования:		данные отсутствуют
7	Сведения о возможности предоставления третьим лицам персональных данных физического лица		данные отсутствуют
8	Сведения о возражении в отношении зарегистрированного права:		данные отсутствуют
9	Сведения о наличии решения об изъятии объекта недвижимости для государственных и муниципальных нужд:		данные отсутствуют
10	Сведения о невозможности государственной регистрации без личного участия правообладателя или его законного представителя:		данные отсутствуют
11	Правопритязания и сведения о наличии поступивших, но не рассмотренных заявлений о проведении государственной регистрации права (перехода, прекращения права), ограничения права или обременения объекта недвижимости, сделки в отношении объекта недвижимости:		отсутствуют

---

Данные справки не являются выписками из ФГИС ЕГРН, не содержат электронно-цифровую подпись Росреестра и предоставляются на основании пункта 27, статьи 62 ФЗ № 218 от 13.07.2015 «О регистрации недвижимости». Информация носит справочный характер.

Земельный участок

Лист № 2    Раздел: 2

Кадастровый номер: 50:20:0060331:516

- |    |  |                       |
|----|--|-----------------------|
| 11 | Сведения о невозможности государственной регистрации перехода, прекращения, ограничения права на земельный участок из земель сельскохозяйственного назначения: | данные<br>отсутствуют |
|----|--|-----------------------|

---

Данные справки не являются выписками из ФГИС ЕГРН, не содержат электронно-цифровую подпись Росреестра и предоставляются на основании пункта 27, статьи 62 ФЗ № 218 от 13.07.2015 «О регистрации недвижимости». Информация носит справочный характер.

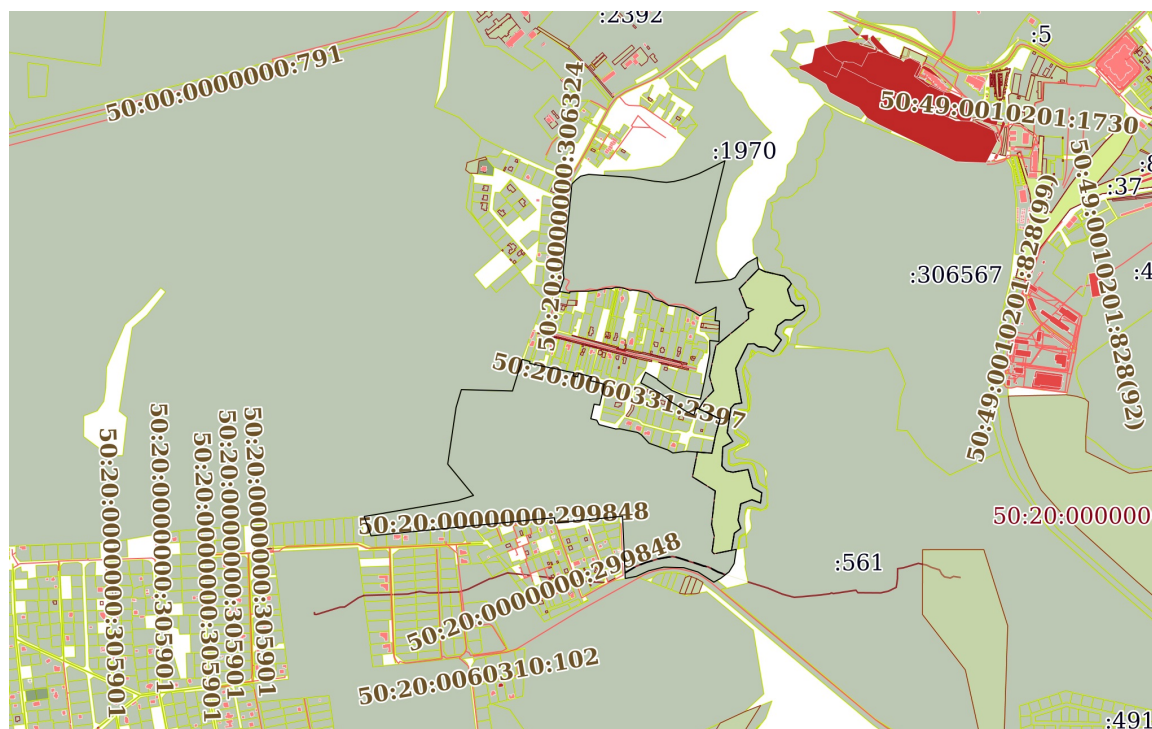
Земельный участок

**Описание местоположения земельного участка**

Лист № 1    Раздел: 3

Кадастровый номер: 50:20:0060331:516

**План (чертеж, схема) земельного участка**



Масштаб 1:20000    Условные обозначения:

Данные справки не являются выписками из ФГИС ЕГРН, не содержат электронно-цифровую подпись Росреестра и предоставляются на основании пункта 27, статьи 62 ФЗ № 218 от 13.07.2015 «О регистрации недвижимости». Информация носит справочный характер.

Земельный участок**Описание местоположения земельного участка**

Лист № 1 Раздел: 3.1

Кадастровый номер: 50:20:0060331:516

## Описание местоположения границ земельного участка

№	Номер точки от до		Дирекционный угол	Горизонтальное проложение, м	Описание закрепления на местности	Кадастровые номера смежных участков	Сведения об адресах правообладателей смежных земельных участков
1	2	3	4	5	6	7	8
1	1.1.1	1.1.2	105°16.3`	24.53	-	данные отсутствуют	данные отсутствуют
2	1.1.2	1.1.3	105°7.4`	0.77	-	50:20:0060308:69	адрес отсутствует
3	1.1.3	1.1.4	182°7.7`	6.19	-	50:20:0060308:69	адрес отсутствует
4	1.1.4	1.1.5	101°45.4`	7.56	-	50:20:0060308:69	адрес отсутствует
5	1.1.5	1.1.6	102°11.5`	45.41	-	данные отсутствуют	данные отсутствуют
6	1.1.6	1.1.7	102°12.8`	14.56	-	50:20:0000000:309434	127562, г. Москва, ул. Санникова, д. 13, кв. 168
7	1.1.7	1.1.8	100°8.9`	24.97	-	50:20:0060308:714	адрес отсутствует
8	1.1.8	1.1.9	103°33.2`	24.75	-	50:20:0060308:100	адрес отсутствует
9	1.1.9	1.1.10	103°37.6`	1.7	-	50:20:0060308:99	Московская область, Одинцовский район, д.Клопово, д.33
10	1.1.10	1.1.11	100°57.9`	24.08	-	50:20:0000000:296019	адрес отсутствует
11	1.1.11	1.1.12	194°21.8`	10.64	-	50:20:0060308:705(1)	г.Москва, ул.Сумская, д.6, корп.2, кв.47
12	1.1.12	1.1.13	101°27.1`	14.3	-	50:20:0060308:705(1)	г.Москва, ул.Сумская, д.6, корп.2, кв.47
13	1.1.13	1.1.14	12°48.5`	10.64	-	50:20:0060308:705(1)	г.Москва, ул.Сумская, д.6, корп.2, кв.47
14	1.1.14	1.1.15	101°22.7`	13.18	-	данные отсутствуют	данные отсутствуют
15	1.1.15	1.1.16	104°38.0`	26.76	-	данные отсутствуют	данные отсутствуют
16	1.1.15	1.1.15			данные отсутствуют	50:20:0060308:717	адрес отсутствует
17	1.1.16	1.1.17	104°32.0`	2.79	-	данные отсутствуют	данные отсутствуют
18	1.1.16	1.1.16			данные отсутствуют	50:20:0060308:716	адрес отсутствует
19	1.1.17	1.1.18	194°24.8`	5.91	-	50:20:0060308:26	123458, Москва г, ул. Таллинская, д. 32, к. 1, кв. 71
20	1.1.18	1.1.19	194°1.0`	7.02	-	50:20:0060308:26	123458, Москва г, ул. Таллинская, д. 32, к. 1, кв. 71
21	1.1.19	1.1.20	103°15.7`	26.72	-	50:20:0060308:26	123458, Москва г, ул. Таллинская, д. 32, к. 1, кв. 71

Данные справки не являются выписками из ФГИС ЕГРН, не содержат электронно-цифровую подпись Росреестра и предоставляются на основании пункта 27, статьи 62 ФЗ № 218 от 13.07.2015 «О регистрации недвижимости». Информация носит справочный характер.

Земельный участок

Лист № 2 Раздел: 3.1

Кадастровый номер: 50:20:0060331:516

№	Номер точки		Дирекционный угол	Горизонтальное проложение, м	Описание закрепления на местности	Кадастровые номера смежных участков	Сведения об адресах правообладателей смежных земельных участков
1	от	до	4	5	6	7	8
22	1.1.20	1.1.21	106°22.5'	18.3	-	данные отсутствуют	данные отсутствуют
23	1.1.21	1.1.22	191°19.1'	28.99	-	50:20:0060331:198	Slora_55@mail.ru, г.Москва, ул. Библиотечная, д.6, кв.315
24	1.1.22	1.1.23	192°42.2'	38.47	-	данные отсутствуют	данные отсутствуют
25	1.1.23	1.1.24	279°58.8'	17.83	-	данные отсутствуют	данные отсутствуют
26	1.1.24	1.1.25	192°56.0'	47.36	-	данные отсутствуют	данные отсутствуют
27	1.1.25	1.1.26	103°49.7'	19.33	-	данные отсутствуют	данные отсутствуют
28	1.1.26	1.1.27	151°43.6'	15.9	-	данные отсутствуют	данные отсутствуют
29	1.1.27	1.1.28	104°42.8'	54.85	-	данные отсутствуют	данные отсутствуют
30	1.1.28	1.1.29	85°10.4'	4.52	-	данные отсутствуют	данные отсутствуют
31	1.1.29	1.1.30	88°17.7'	8.4	-	данные отсутствуют	данные отсутствуют
32	1.1.30	1.1.31	101°33.0'	32.26	-	50:20:0060331:85	адрес отсутствует
33	1.1.31	1.1.32	108°26.1'	0.03	-	50:20:0060331:86, 50:20:0060331:85	адрес отсутствует
34	1.1.32	1.1.33	101°31.9'	24.91	-	50:20:0060331:86	адрес отсутствует
35	1.1.33	1.1.34	122°22.6'	14.27	-	50:20:0060331:86	адрес отсутствует
36	1.1.34	1.1.35	137°31.9'	36.03	-	50:20:0060331:80	адрес отсутствует
37	1.1.35	1.1.36	108°28.1'	5.52	-	50:20:0060331:80	адрес отсутствует
38	1.1.36	1.1.37	109°40.0'	29.6	-	50:20:0060331:81	адрес отсутствует
39	1.1.37	1.1.38	109°55.1'	28.09	-	50:20:0060331:82	адрес отсутствует
40	1.1.38	1.1.39	121°2.9'	18.65	-	50:20:0060331:89	адрес отсутствует
41	1.1.39	1.1.40	82°21.3'	7.52	-	50:20:0060331:89	адрес отсутствует
42	1.1.40	1.1.41	82°24.7'	21.51	-	50:20:0060331:90	nata184-74@mail.ru
43	1.1.41	1.1.42	83°2.2'	14.1	-	данные отсутствуют	данные отсутствуют
44	1.1.42	1.1.43	94°20.5'	45.31	-	50:20:0060331:228	г.Москва, ул.Рябиновая, д.3, корп.1, кв.16
45	1.1.43	1.1.44	94°21.2'	35.69	-	50:20:0060331:229	адрес отсутствует
46	1.1.44	1.1.45	11°31.0'	35.81	-	50:20:0060331:229	адрес отсутствует
47	1.1.45	1.1.46	9°10.9'	4.7	-	50:20:0060331:229	адрес отсутствует
48	1.1.46	1.1.47	12°0.6'	11.39	-	данные отсутствуют	данные отсутствуют
49	1.1.47	1.1.48	12°4.0'	5.79	-	50:20:0060331:568	superhelge1960@gmail.com

Данные справки не являются выписками из ФГИС ЕГРН, не содержат электронно-цифровую подпись Росреестра и предоставляются на основании пункта 27, статьи 62 ФЗ № 218 от 13.07.2015 «О регистрации недвижимости». Информация носит справочный характер.



Земельный участок

Лист № 3    Раздел: 3.1

Кадастровый номер: 50:20:0060331:516

№	Номер точки		Дирекционный угол	Горизонтальное проложение, м	Описание закрепления на местности	Кадастровые номера смежных участков	Сведения об адресах правообладателей смежных земельных участков
1	от	до	4	5	6	7	8
50	1.1.48	1.1.49	15°34.0`	53.89	-	50:20:0060331:568	superhelge1960@gmail.com
51	1.1.49	1.1.50	295°34.7`	39.26	-	50:20:0060331:568	superhelge1960@gmail.com
52	1.1.50	1.1.51	295°34.1`	34.22	-	50:20:0060331:569	superhelge1960@gmail.com
53	1.1.51	1.1.52	295°32.2`	1.0	-	данные отсутствуют	данные отсутствуют
54	1.1.52	1.1.53	289°41.2`	9.71	-	данные отсутствуют	данные отсутствуют
55	1.1.53	1.1.54	195°21.4`	23.9	-	данные отсутствуют	данные отсутствуют
56	1.1.54	1.1.55	295°30.8`	28.02	-	50:20:0060331:71	адрес отсутствует
57	1.1.55	1.1.56	302°4.3`	7.46	-	50:20:0060331:71	адрес отсутствует
58	1.1.56	1.1.57	302°43.3`	24.77	-	50:20:0060331:71	адрес отсутствует
59	1.1.57	1.1.58	300°30.5`	25.94	-	50:20:0060331:207	адрес отсутствует
60	1.1.58	1.1.59	315°46.6`	12.0	-	50:20:0060331:207	адрес отсутствует
61	1.1.59	1.1.60	305°18.8`	26.52	-	50:20:0060331:69	адрес отсутствует
62	1.1.60	1.1.61	305°12.2`	4.2	-	50:20:0060331:68	notarizarema@yandex.ru, 143180, Московская обл, р-н. Одинцовский, д. Клопово, д. 41
63	1.1.61	1.1.62	299°1.7`	18.84	-	50:20:0060331:68	notarizarema@yandex.ru, 143180, Московская обл, р-н. Одинцовский, д. Клопово, д. 41
64	1.1.62	1.1.63	298°57.9`	3.74	-	50:20:0060331:67	адрес отсутствует
65	1.1.63	1.1.64	298°29.0`	25.37	-	50:20:0060331:67	адрес отсутствует
66	1.1.64	1.1.65	298°30.0`	19.47	-	50:20:0060331:66	адрес отсутствует
67	1.1.65	1.1.66	319°39.7`	1.65	-	50:20:0060331:66	адрес отсутствует
68	1.1.66	1.1.67	24°27.6`	36.15	-	данные отсутствуют	данные отсутствуют
69	1.1.67	1.1.68	119°58.9`	43.9	-	данные отсутствуют	данные отсутствуют
70	1.1.68	1.1.69	162°57.9`	3.11	-	50:20:0060308:14	адрес отсутствует
71	1.1.69	1.1.70	126°31.4`	53.68	-	50:20:0060308:14	адрес отсутствует
72	1.1.70	1.1.71	113°8.9`	49.45	-	данные отсутствуют	данные отсутствуют
73	1.1.71	1.1.72	100°57.0`	47.43	-	данные отсутствуют	данные отсутствуют
74	1.1.72	1.1.73	12°40.1`	11.17	-	данные отсутствуют	данные отсутствуют
75	1.1.73	1.1.74	12°38.9`	39.14	-	50:20:0000000:1472	адрес отсутствует
76	1.1.74	1.1.75	10°58.3`	96.37	-	данные отсутствуют	данные отсутствуют
77	1.1.75	1.1.76	359°33.1`	42.18	-	данные отсутствуют	данные отсутствуют

Данные справки не являются выписками из ФГИС ЕГРН, не содержат электронно-цифровую подпись Росреестра и предоставляются на основании пункта 27, статьи 62 ФЗ № 218 от 13.07.2015 «О регистрации недвижимости». Информация носит справочный характер.

Земельный участок

Лист № 4 Раздел: 3.1

Кадастровый номер: 50:20:0060331:516

№	Номер точки		Дирекционный угол	Горизонтальное проложение, м	Описание закрепления на местности	Кадастровые номера смежных участков	Сведения об адресах правообладателей смежных земельных участков
1	от	до	4	5	6	7	8
78	1.1.76	1.1.77	96°6.7'	29.78	-	50:20:0060308:86	адрес отсутствует
79	1.1.77	1.1.78	0°28.2'	25.6	-	50:20:0060308:86	адрес отсутствует
80	1.1.78	1.1.79	2°56.2'	13.08	-	50:20:0060308:80	адрес отсутствует
81	1.1.79	1.1.80	1°20.0'	11.6	-	50:20:0060308:79	адрес отсутствует
82	1.1.80	1.1.81	1°20.9'	14.45	-	50:20:0000000:585	адрес отсутствует
83	1.1.81	1.1.82	274°57.7'	14.22	-	50:20:0000000:585	адрес отсутствует
84	1.1.82	1.1.83	5°0.3'	11.81	-	50:20:0060308:56	адрес отсутствует
85	1.1.83	1.1.84	5°0.2'	25.34	-	50:20:0060331:333	адрес отсутствует
86	1.1.84	1.1.85	4°55.4'	5.94	-	данные отсутствуют	данные отсутствуют
87	1.1.85	1.1.86	242°18.7'	59.05	-	данные отсутствуют	данные отсутствуют
88	1.1.86	1.1.87	302°55.5'	24.51	-	данные отсутствуют	данные отсутствуют
89	1.1.87	1.1.88	296°16.9'	19.04	-	50:20:0060331:203	125367, Москва г, пр-д. Врачебный, д. 10, к. 1, кв. 149
90	1.1.88	1.1.89	296°15.4'	5.0	-	50:20:0060331:201	125310, г. Москва, ш. Пятницкое, д. 42, к. 1, кв. 126
91	1.1.89	1.1.90	278°29.3'	16.46	-	50:20:0060331:201	125310, г. Москва, ш. Пятницкое, д. 42, к. 1, кв. 126
92	1.1.90	1.1.91	279°48.7'	18.84	-	50:20:0060331:200	адрес отсутствует
93	1.1.91	1.1.92	278°5.3'	21.75	-	данные отсутствуют	данные отсутствуют
94	1.1.92	1.1.93	300°48.1'	22.89	-	50:20:0060331:209	адрес отсутствует
95	1.1.93	1.1.94	284°2.9'	31.84	-	50:20:0060308:6	адрес отсутствует
96	1.1.94	1.1.95	10°50.9'	2.92	-	50:20:0060331:106	адрес отсутствует
97	1.1.95	1.1.96	319°25.0'	21.86	-	50:20:0060331:106	адрес отсутствует
98	1.1.96	1.1.97	283°46.4'	30.03	-	50:20:0060308:13	адрес отсутствует
99	1.1.97	1.1.98	277°26.8'	20.14	-	данные отсутствуют	данные отсутствуют
100	1.1.98	1.1.99	262°19.4'	9.28	-	данные отсутствуют	данные отсутствуют
101	1.1.99		289°42.2'	22.13	-	данные отсутствуют	данные отсутствуют
	102 1.1.100 1.1.101		280°3.8'	12.99	-	50:20:0060308:18	адрес отсутствует
	103 1.1.101 1.1.102		193°8.0'	0.31	-	50:20:0060308:18, 50:20:0060308:73	адрес отсутствует
	104 1.1.102 1.1.103		273°51.1'	2.98	-	50:20:0060308:73	адрес отсутствует

Земельный участок

Лист № 5 Раздел: 3.1

Кадастровый номер: 50:20:0060331:516

№	Номер точки	Дирекционный угол	Горизонтальное проложение, м	Описание закрепления на местности	Кадастровые номера смежных участков	Сведения об адресах правообладателей смежных земельных участков
	от до					
	105	273°40.5'	7.96	-	50:20:0060331:297	inesa151515@mail.ru, обл.Московская, р-н Красногорский, г.Красногорск, мкр-н Опалиха, ул.Дежнева, д.6, кв.141
	1.1.103					
	1.1.104					
	106	251°53.5'	15.02	-	данные отсутствуют	данные отсутствуют
	1.1.104					
	1.1.105					
	107	274°0.3'	15.18	-	данные отсутствуют	данные отсутствуют
	1.1.105					
	1.1.106					
	108	258°41.0'	31.08	-	данные отсутствуют	данные отсутствуют
	1.1.106					
	1.1.107					
	109			данные отсутствуют	50:20:0060308:593	адрес отсутствует
	1.1.106					
	1.1.106					
	110	264°23.3'	27.81	-	50:20:0060331:222	адрес отсутствует
	1.1.107					
	1.1.108					
	111	269°7.2'	31.9	-	данные отсутствуют	данные отсутствуют
	1.1.108					
	1.1.109					
	112	270°0.0'	2.46	-	50:20:0060331:221	адрес отсутствует
	1.1.109					
	1.1.110					
	113	276°0.5'	0.57	-	50:20:0060331:221	адрес отсутствует
	1.1.110					
	1.1.111					
	114	266°33.1'	23.11	-	50:20:0060331:220	Московская обл, г. Королев, пр-кт. Космонавтов, д 23/37, кв. 48
	1.1.111					
	1.1.112					
	115	192°58.6'	4.72	-	50:20:0060331:220	Московская обл, г. Королев, пр-кт. Космонавтов, д 23/37, кв. 48
	1.1.112					
	1.1.113					
	116	280°12.8'	24.93	-	50:20:0060308:76	адрес отсутствует
	1.1.113					
	1.1.114					
	117	274°19.9'	7.28	-	данные отсутствуют	данные отсутствуют
	1.1.114					
	1.1.115					
	118	18°1.3'	44.8	-	50:20:0000000:303891	адрес отсутствует; vadim-ekologia@mail.ru
	1.1.115					
	1.1.116					
	119	352°57.7'	20.4	-	50:20:0000000:303891	адрес отсутствует; vadim-ekologia@mail.ru
	1.1.116					
	1.1.117					
	120	5°44.2'	225.13	-	50:20:0000000:303891	адрес отсутствует; vadim-ekologia@mail.ru
	1.1.117					
	1.1.118					
	121	5°50.5'	54.03	-	50:20:0000000:303891	адрес отсутствует; vadim-ekologia@mail.ru
	1.1.118					
	1.1.119					
	122	43°46.9'	16.62	-	данные отсутствуют	данные отсутствуют
	1.1.119					
	1.1.120					
	123	51°10.9'	20.36	-	данные отсутствуют	данные отсутствуют
	1.1.120					
	1.1.121					
	124	77°13.5'	5.29	-	данные отсутствуют	данные отсутствуют
	1.1.121					
	1.1.122					
	125	77°18.8'	20.9	-	данные отсутствуют	данные отсутствуют
	1.1.122					
	1.1.123					
	126	93°54.3'	133.04	-	данные отсутствуют	данные отсутствуют
	1.1.123					
	1.1.124					

127 1.1.124 1.1.125	99°39.5`	76.35	-	50:20:0060331:1970	данные отсутствуют
128 1.1.125 1.1.126	95°9.5`	38.48	-	50:20:0060331:1970	данные отсутствуют
129 1.1.126 1.1.127	83°21.4`	24.46	-	50:20:0060331:1970	данные отсутствуют
130 1.1.127 1.1.128	75°58.3`	36.84	-	50:20:0060331:1970	данные отсутствуют
131 1.1.128 1.1.129	69°50.8`	46.38	-	50:20:0060331:1970	данные отсутствуют

---

Данные справки не являются выписками из ФГИС ЕГРН, не содержат электронно-цифровую подпись Росреестра и предоставляются на основании пункта 27, статьи 62 ФЗ № 218 от 13.07.2015 «О регистрации недвижимости». Информация носит справочный характер.

Земельный участок

Лист № 6 Раздел: 3.1

Кадастровый номер: 50:20:0060331:516

№	Номер точки	Дирекционный угол	Горизонтальное проложение, м	Описание закрепления на местности	Кадастровые номера смежных участков	Сведения об адресах правообладателей смежных земельных участков
1	от 2 до 3	4	5	6	7	8
	132 1.1.129 1.1.130	63°42.1'	91.52	-	50:20:0060331:1970	данные отсутствуют
	133 1.1.130 1.1.131	193°37.9'	397.74	-	50:20:0060331:1970	данные отсутствуют
	134 1.1.131 1.1.132	85°55.4'	76.37	-	50:20:0060331:1970	данные отсутствуют
	135 1.1.132 1.1.133	82°5.0'	36.95	-	данные отсутствуют	данные отсутствуют
	136 1.1.133 1.1.134	62°34.9'	15.03	-	данные отсутствуют	данные отсутствуют
	137 1.1.134 1.1.135	33°39.8'	29.64	-	данные отсутствуют	данные отсутствуют
	138 1.1.135 1.1.136	46°23.2'	31.85	-	данные отсутствуют	данные отсутствуют
	139 1.1.136 1.1.137	60°35.1'	34.9	-	данные отсутствуют	данные отсутствуют
	140 1.1.137 1.1.138	175°54.6'	20.47	-	данные отсутствуют	данные отсутствуют
	141 1.1.137 1.1.137			данные отсутствуют	50:20:0000000:306568	данные отсутствуют
	142 1.1.138 1.1.139	166°52.3'	16.24	-	данные отсутствуют	данные отсутствуют
	143 1.1.139 1.1.140	116°0.1'	21.37	-	данные отсутствуют	данные отсутствуют
	144 1.1.140 1.1.141	102°50.9'	61.69	-	данные отсутствуют	данные отсутствуют
	145 1.1.141 1.1.142	132°2.8'	22.78	-	данные отсутствуют	данные отсутствуют
	146 1.1.142 1.1.143	144°35.7'	11.58	-	50:20:0000000:306568	данные отсутствуют
	147 1.1.143 1.1.144	213°19.3'	22.01	-	50:20:0060331:517	данные отсутствуют
	148 1.1.144 1.1.145	163°27.5'	37.9	-	50:20:0060331:517	данные отсутствуют
	149 1.1.145 1.1.146	133°16.8'	21.91	-	50:20:0060331:517	данные отсутствуют
	150 1.1.146 1.1.147	85°17.5'	23.63	-	50:20:0060331:517	данные отсутствуют
	151 1.1.147 1.1.148	165°43.1'	17.59	-	50:20:0060331:517	данные отсутствуют
	152 1.1.148 1.1.149	234°15.6'	50.49	-	50:20:0060331:517	данные отсутствуют
	153 1.1.149	270°24.8'	20.76	-	50:20:0060331:517	данные отсутствуют

1.1.150					
154	233°15.5`	30.32	-	50:20:0060331:517	данные отсутствуют
1.1.150					
1.1.151					
155	195°46.4`	27.44	-	50:20:0060331:517	данные отсутствуют
1.1.151					
1.1.152					
156	134°32.9`	26.89	-	50:20:0060331:517	данные отсутствуют
1.1.152					
1.1.153					
157	214°52.7`	44.26	-	50:20:0060331:517	данные отсутствуют
1.1.153					
1.1.154					
158	298°58.6`	27.41	-	50:20:0060331:517	данные отсутствуют
1.1.154					
1.1.155					
159	273°30.0`	23.26	-	50:20:0060331:517	данные отсутствуют
1.1.155					
1.1.156					
160	304°51.4`	16.74	-	50:20:0060331:517	данные отсутствуют
1.1.156					
1.1.157					

---

Данные справки не являются выписками из ФГИС ЕГРН, не содержат электронно-цифровую подпись Росреестра и предоставляются на основании пункта 27, статьи 62 ФЗ № 218 от 13.07.2015 «О регистрации недвижимости». Информация носит справочный характер.

Земельный участок

Лист № 7 Раздел: 3.1

Кадастровый номер: 50:20:0060331:516

№	Номер точки		Дирекционный угол	Горизонтальное проложение, м	Описание закрепления на местности	Кадастровые номера смежных участков	Сведения об адресах правообладателей смежных земельных участков
	от	до					
1	2	3	4	5	6	7	8
	161 1.1.157 1.1.158		267°43.1`	19.85	-	50:20:0060331:517	данные отсутствуют
	162 1.1.158 1.1.159		206°27.5`	86.88	-	50:20:0060331:517	данные отсутствуют
	163 1.1.159 1.1.160		169°59.5`	110.71	-	50:20:0060331:517	данные отсутствуют
	164 1.1.160 1.1.161		260°49.2`	23.0	-	50:20:0060331:517	данные отсутствуют
	165 1.1.161 1.1.162		222°52.4`	16.77	-	50:20:0060331:517	данные отсутствуют
	166 1.1.162 1.1.163		188°41.5`	78.82	-	50:20:0060331:517	данные отсутствуют
	167 1.1.163 1.1.164		146°53.5`	33.05	-	50:20:0060331:517	данные отсутствуют
	168 1.1.164 1.1.165		240°56.2`	36.52	-	50:20:0060331:517	данные отсутствуют
	169 1.1.165 1.1.166		182°41.1`	59.99	-	50:20:0060331:517	данные отсутствуют
	170 1.1.166 1.1.167		138°22.0`	21.07	-	50:20:0060331:517	данные отсутствуют
	171 1.1.167 1.1.168		101°20.5`	21.51	-	50:20:0060331:517	данные отсутствуют
	172 1.1.168 1.1.169		79°48.8`	48.63	-	50:20:0060331:517	данные отсутствуют
	173 1.1.169 1.1.170		165°19.6`	59.53	-	50:20:0060331:517	данные отсутствуют
	174 1.1.170 1.1.171		119°14.0`	32.56	-	50:20:0060331:517	данные отсутствуют
	175 1.1.171 1.1.172		186°56.7`	32.75	-	50:20:0060331:517	данные отсутствуют
	176 1.1.172 1.1.173		290°25.3`	29.29	-	50:20:0060331:517	данные отсутствуют
	177 1.1.173 1.1.174		250°5.4`	37.59	-	50:20:0060331:517	данные отсутствуют
	178 1.1.174 1.1.175		189°26.0`	52.29	-	50:20:0060331:517	данные отсутствуют
	179 1.1.175 1.1.176		161°6.3`	27.58	-	50:20:0060331:517	данные отсутствуют
	180 1.1.176 1.1.177		233°32.8`	25.6	-	50:20:0060331:517	данные отсутствуют
	181 1.1.177 1.1.178		189°20.9`	54.85	-	50:20:0060331:517	данные отсутствуют
	182 1.1.178		78°38.8`	15.29	-	50:20:0060331:517	данные отсутствуют

1.1.179					
183	188°25.6`	45.45	-	данные отсутствуют	данные отсутствуют
1.1.179					
1.1.180					
184	211°38.0`	30.98	-	данные отсутствуют	данные отсутствуют
1.1.180					
1.1.181					
185	232°20.5`	33.1	-	данные отсутствуют	данные отсутствуют
1.1.181					
1.1.182					
186	240°26.6`	25.28	-	данные отсутствуют	данные отсутствуют
1.1.182					
1.1.183					
187	302°45.5`	4.44	-	50:20:0000000:304841(2)	адрес отсутствует
1.1.183					
1.1.184					
188	302°50.2`	55.07	-	50:20:0000000:304841(2)	адрес отсутствует
1.1.184					
1.1.185					
189	286°42.1`	47.36	-	50:20:0000000:304841(2)	адрес отсутствует
1.1.185					
1.1.186					

---

Данные справки не являются выписками из ФГИС ЕГРН, не содержат электронно-цифровую подпись Росреестра и предоставляются на основании пункта 27, статьи 62 ФЗ № 218 от 13.07.2015 «О регистрации недвижимости». Информация носит справочный характер.



Земельный участок

Лист № 8 Раздел: 3.1

Кадастровый номер: 50:20:0060331:516

№	Номер точки от до	Дирекционный угол	Горизонтальное проложение, м	Описание закрепления на местности	Кадастровые номера смежных участков	Сведения об адресах правообладателей смежных земельных участков
1	2 3	4	5	6	7	8
	190 1.1.186 1.1.187	271°32.4'	63.62	-	50:20:0000000:304841(2)	адрес отсутствует
	191 1.1.187 1.1.188	256°33.2'	48.94	-	50:20:0000000:304841(2)	адрес отсутствует
	192 1.1.188 1.1.189	245°28.9'	42.82	-	50:20:0000000:304841(2)	адрес отсутствует
	193 1.1.189 1.1.190	259°20.2'	35.94	-	данные отсутствуют	данные отсутствуют
	194 1.1.190 1.1.191	357°36.7'	52.79	-	данные отсутствуют	данные отсутствуют
	195 1.1.191 1.1.192	357°25.1'	144.29	-	данные отсутствуют	данные отсутствуют
	196 1.1.192 1.1.193	264°21.0'	10.36	-	данные отсутствуют	данные отсутствуют
	197 1.1.193 1.1.194	264°21.5'	52.38	-	50:20:0060310:35	129090, г. Москва, г. Москва, пер. Протопоповский д. 14, кв. 63
	198 1.1.194 1.1.195	264°21.4'	49.53	-	50:20:0060310:34	129090, г. Москва, г. Москва, пер. Протопоповский д. 14, кв. 63
	199 1.1.195 1.1.196	264°21.7'	101.69	-	данные отсутствуют	данные отсутствуют
	200 1.1.196 1.1.197	349°12.7'	11.43	-	50:20:0060309:101	адрес отсутствует
	201 1.1.197 1.1.198	349°17.7'	5.38	-	данные отсутствуют	данные отсутствуют
	202 1.1.198 1.1.199	264°21.5'	216.74	-	данные отсутствуют	данные отсутствуют
	203 1.1.199 1.1.200	264°21.4'	41.39	-	50:20:0060310:30	адрес отсутствует
	204 1.1.199 1.1.199			данные отсутствуют	50:20:0060309:101	адрес отсутствует
	205 1.1.200 1.1.201	264°21.5'	325.68	-	данные отсутствуют	данные отсутствуют
	206 1.1.201 1.1.202	340°35.3'	64.96	-	данные отсутствуют	данные отсутствуют
	207 1.1.201 1.1.201			данные отсутствуют	50:20:0000000:299418	89629857755@mail.ru
	208 1.1.202 1.1.203	80°23.0'	301.35	-	50:20:0000000:1245	данные отсутствуют
	209 1.1.203 1.1.204	71°41.0'	51.71	-	50:20:0000000:1245	данные отсутствуют
	210 1.1.204 1.1.205	320°33.1'	128.52	-	50:20:0000000:1245	данные отсутствуют
	211 1.1.205 1.1.206	8°25.1'	181.49	-	50:20:0000000:1245	данные отсутствуют

212 1.1.206 1.1.207		16°33.9`	58.54	-	50:20:0000000:1245	данные отсутствуют
213 1.1.207 1.1.208		91°29.9`	162.14	-	50:20:0000000:1245	данные отсутствуют
214 1.1.208	1.1.1	17°8.3`	104.66	-	50:20:0000000:1245	данные отсутствуют

---

Данные справки не являются выписками из ФГИС ЕГРН, не содержат электронно-цифровую подпись Росреестра и предоставляются на основании пункта 27, статьи 62 ФЗ № 218 от 13.07.2015 «О регистрации недвижимости». Информация носит справочный характер.

Земельный участок

**Описание местоположения земельного участка**

Лист № 1 Раздел: 3.2

Кадастровый номер: 50:20:0060331:516

**Сведения о характерных точках границы земельного участка**

Система координат МСК-50, зона 2

Номер точки	Координаты, м		Описание закрепления на местности	Средняя квадратичная погрешность определения координат характерных точек границ земельного участка, м
	X	Y		
1	2	3	4	5
1	462935.13	2147186.44	Закрепление отсутствует	0.1
2	462928.67	2147210.1	Закрепление отсутствует	0.1
3	462928.47	2147210.84	Закрепление отсутствует	0.1
4	462922.28	2147210.61	Закрепление отсутствует	0.1
5	462920.74	2147218.01	Закрепление отсутствует	0.1
6	462911.15	2147262.4	Закрепление отсутствует	0.1
7	462908.07	2147276.63	Закрепление отсутствует	0.1
8	462903.67	2147301.21	Закрепление отсутствует	0.1
9	462897.87	2147325.27	Закрепление отсутствует	0.1
10	462897.47	2147326.92	Закрепление отсутствует	0.1
11	462892.89	2147350.56	Закрепление отсутствует	0.1
12	462882.58	2147347.92	Закрепление отсутствует	0.1
13	462879.74	2147361.94	Закрепление отсутствует	0.1
14	462890.12	2147364.3	Закрепление отсутствует	0.1
15	462887.52	2147377.22	Закрепление отсутствует	0.1
16	462880.76	2147403.11	Закрепление отсутствует	0.1
17	462880.06	2147405.81	Закрепление отсутствует	0.1
18	462874.34	2147404.34	Закрепление отсутствует	0.1
19	462867.53	2147402.64	Закрепление отсутствует	0.1
20	462861.4	2147428.65	Закрепление отсутствует	0.1
21	462856.24	2147446.21	Закрепление отсутствует	0.1
22	462827.81	2147440.52	Закрепление отсутствует	0.1

Данные справки не являются выписками из ФГИС ЕГРН, не содержат электронно-цифровую подпись Росреестра и предоставляются на основании пункта 27, статьи 62 ФЗ № 218 от 13.07.2015 «О регистрации недвижимости». Информация носит справочный характер.

Земельный участок

Лист № 2    Раздел: 3.2

Кадастровый номер: 50:20:0060331:516

Номер точки	Координаты, м		Описание закрепления на местности	Средняя квадратичная погрешность определения координат характерных точек границ земельного участка, м
	X	Y		
1	2	3	4	5
23	462790.28	2147432.06	Закрепление отсутствует	0.1
24	462793.37	2147414.5	Закрепление отсутствует	0.1
25	462747.21	2147403.9	Закрепление отсутствует	0.1
26	462742.59	2147422.67	Закрепление отсутствует	0.1
27	462728.59	2147430.2	Закрепление отсутствует	0.1
28	462714.66	2147483.25	Закрепление отсутствует	0.1
29	462715.04	2147487.75	Закрепление отсутствует	0.1
30	462715.29	2147496.15	Закрепление отсутствует	0.1
31	462708.83	2147527.76	Закрепление отсутствует	0.1
32	462708.82	2147527.79	Закрепление отсутствует	0.1
33	462703.84	2147552.2	Закрепление отсутствует	0.1
34	462696.2	2147564.25	Закрепление отсутствует	0.1
35	462669.62	2147588.58	Закрепление отсутствует	0.1
36	462667.87	2147593.82	Закрепление отсутствует	0.1
37	462657.91	2147621.69	Закрепление отсутствует	0.1
38	462648.34	2147648.1	Закрепление отсутствует	0.1
39	462638.72	2147664.08	Закрепление отсутствует	0.1
40	462639.72	2147671.53	Закрепление отсутствует	0.1
41	462642.56	2147692.85	Закрепление отсутствует	0.1
42	462644.27	2147706.85	Закрепление отсутствует	0.1
43	462640.84	2147752.03	Закрепление отсутствует	0.1
44	462638.13	2147787.62	Закрепление отсутствует	0.1
45	462673.22	2147794.77	Закрепление отсутствует	0.1
46	462677.86	2147795.52	Закрепление отсутствует	0.1
47	462689	2147797.89	Закрепление отсутствует	0.1
48	462694.66	2147799.1	Закрепление отсутствует	0.1
49	462746.57	2147813.56	Закрепление отсутствует	0.1
50	462763.52	2147778.15	Закрепление отсутствует	0.1
51	462778.29	2147747.28	Закрепление отсутствует	0.1

Данные справки не являются выписками из ФГИС ЕГРН, не содержат электронно-цифровую подпись Росреестра и предоставляются на основании пункта 27, статьи 62 ФЗ № 218 от 13.07.2015 «О регистрации недвижимости». Информация носит справочный характер.

Земельный участок

Лист № 3    Раздел: 3.2

Кадастровый номер: 50:20:0060331:516

Номер точки	Координаты, м		Описание закрепления на местности	Средняя квадратичная погрешность определения координат характерных точек границ земельного участка, м
	X	Y		
1	2	3	4	5
52	462778.72	2147746.38	Закрепление отсутствует	0.1
53	462781.99	2147737.24	Закрепление отсутствует	0.1
54	462758.94	2147730.91	Закрепление отсутствует	0.1
55	462771.01	2147705.62	Закрепление отсутствует	0.1
56	462774.97	2147699.3	Закрепление отсутствует	0.1
57	462788.36	2147678.46	Закрепление отсутствует	0.1
58	462801.53	2147656.11	Закрепление отсутствует	0.1
59	462810.13	2147647.74	Закрепление отсутствует	0.1
60	462825.46	2147626.1	Закрепление отсутствует	0.1
61	462827.88	2147622.67	Закрепление отсутствует	0.1
62	462837.02	2147606.2	Закрепление отсутствует	0.1
63	462838.83	2147602.93	Закрепление отсутствует	0.1
64	462850.93	2147580.63	Закрепление отсутствует	0.1
65	462860.22	2147563.52	Закрепление отсутствует	0.1
66	462861.48	2147562.45	Закрепление отсутствует	0.1
67	462894.39	2147577.42	Закрепление отсутствует	0.1
68	462872.45	2147615.45	Закрепление отсутствует	0.1
69	462869.48	2147616.36	Закрепление отсутствует	0.1
70	462837.53	2147659.5	Закрепление отсутствует	0.1
71	462818.09	2147704.97	Закрепление отсутствует	0.1
72	462809.08	2147751.54	Закрепление отсутствует	0.1
73	462819.98	2147753.99	Закрепление отсутствует	0.1
74	462858.17	2147762.56	Закрепление отсутствует	0.1
75	462952.78	2147780.9	Закрепление отсутствует	0.1
76	462994.96	2147780.57	Закрепление отсутствует	0.1
77	462991.79	2147810.18	Закрепление отсутствует	0.1
78	463017.39	2147810.39	Закрепление отсутствует	0.1
79	463030.45	2147811.06	Закрепление отсутствует	0.1
80	463042.05	2147811.33	Закрепление отсутствует	0.1

Данные справки не являются выписками из ФГИС ЕГРН, не содержат электронно-цифровую подпись Росреестра и предоставляются на основании пункта 27, статьи 62 ФЗ № 218 от 13.07.2015 «О регистрации недвижимости». Информация носит справочный характер.

Земельный участок

Лист № 4    Раздел: 3.2

Кадастровый номер: 50:20:0060331:516

Номер точки	Координаты, м		Описание закрепления на местности	Средняя квадратичная погрешность определения координат характерных точек границ земельного участка, м
	X	Y		
1	2	3	4	5
81	463056.5	2147811.67	Закрепление отсутствует	0.1
82	463057.73	2147797.5	Закрепление отсутствует	0.1
83	463069.49	2147798.53	Закрепление отсутствует	0.1
84	463094.73	2147800.74	Закрепление отсутствует	0.1
85	463100.65	2147801.25	Закрепление отсутствует	0.1
86	463073.21	2147748.96	Закрепление отсутствует	0.1
87	463086.53	2147728.39	Закрепление отсутствует	0.1
88	463094.96	2147711.32	Закрепление отсутствует	0.1
89	463097.17	2147706.84	Закрепление отсутствует	0.1
90	463099.6	2147690.56	Закрепление отсутствует	0.1
91	463102.81	2147672	Закрепление отсутствует	0.1
92	463105.87	2147650.47	Закрепление отсутствует	0.1
93	463117.59	2147630.81	Закрепление отсутствует	0.1
94	463125.32	2147599.92	Закрепление отсутствует	0.1
95	463128.19	2147600.47	Закрепление отсутствует	0.1
96	463144.79	2147586.25	Закрепление отсутствует	0.1
97	463151.94	2147557.08	Закрепление отсутствует	0.1
98	463154.55	2147537.11	Закрепление отсутствует	0.1
99	463153.31	2147527.91	Закрепление отсутствует	0.1
100	463160.77	2147507.08	Закрепление отсутствует	0.1
101	463163.04	2147494.29	Закрепление отсутствует	0.1
102	463162.74	2147494.22	Закрепление отсутствует	0.1
103	463162.94	2147491.25	Закрепление отсутствует	0.1
104	463163.45	2147483.31	Закрепление отсутствует	0.1
105	463158.78	2147469.03	Закрепление отсутствует	0.1
106	463159.84	2147453.89	Закрепление отсутствует	0.1
107	463153.74	2147423.41	Закрепление отсутствует	0.1
108	463151.02	2147395.73	Закрепление отсутствует	0.1
109	463150.53	2147363.83	Закрепление отсутствует	0.1

Данные справки не являются выписками из ФГИС ЕГРН, не содержат электронно-цифровую подпись Росреестра и предоставляются на основании пункта 27, статьи 62 ФЗ № 218 от 13.07.2015 «О регистрации недвижимости». Информация носит справочный характер.

Земельный участок

Лист № 5    Раздел: 3.2

Кадастровый номер: 50:20:0060331:516

Номер точки	Координаты, м		Описание закрепления на местности	Средняя квадратичная погрешность определения координат характерных точек границ земельного участка, м
	X	Y		
1	2	3	4	5
110	463150.53	2147361.37	Закрепление отсутствует	0.1
111	463150.59	2147360.8	Закрепление отсутствует	0.1
112	463149.2	2147337.73	Закрепление отсутствует	0.1
113	463144.6	2147336.67	Закрепление отсутствует	0.1
114	463149.02	2147312.14	Закрепление отсутствует	0.1
115	463149.57	2147304.88	Закрепление отсутствует	0.1
116	463192.17	2147318.74	Закрепление отсутствует	0.1
117	463212.42	2147316.24	Закрепление отсутствует	0.1
118	463436.42	2147338.74	Закрепление отсутствует	0.1
119	463490.17	2147344.24	Закрепление отсутствует	0.1
120	463502.17	2147355.74	Закрепление отсутствует	0.1
121	463514.93	2147371.6	Закрепление отсутствует	0.1
122	463516.1	2147376.76	Закрепление отсутствует	0.1
123	463520.69	2147397.15	Закрепление отсутствует	0.1
124	463511.63	2147529.88	Закрепление отсутствует	0.1
125	463498.82	2147605.15	Закрепление отсутствует	0.1
126	463495.36	2147643.47	Закрепление отсутствует	0.1
127	463498.19	2147667.77	Закрепление отсутствует	0.1
128	463507.12	2147703.51	Закрепление отсутствует	0.1
129	463523.1	2147747.05	Закрепление отсутствует	0.1
130	463563.65	2147829.1	Закрепление отсутствует	0.1
131	463177.11	2147735.36	Закрепление отсутствует	0.1
132	463182.54	2147811.54	Закрепление отсутствует	0.1
133	463187.63	2147848.14	Закрепление отсутствует	0.1
134	463194.55	2147861.48	Закрепление отсутствует	0.1
135	463219.22	2147877.91	Закрепление отсутствует	0.1
136	463241.19	2147900.97	Закрепление отсутствует	0.1
137	463258.33	2147931.37	Закрепление отсутствует	0.1
138	463237.91	2147932.83	Закрепление отсутствует	0.1

Данные справки не являются выписками из ФГИС ЕГРН, не содержат электронно-цифровую подпись Росреестра и предоставляются на основании пункта 27, статьи 62 ФЗ № 218 от 13.07.2015 «О регистрации недвижимости». Информация носит справочный характер.

Земельный участок

Лист № 6    Раздел: 3.2

Кадастровый номер: 50:20:0060331:516

Номер точки	Координаты, м		Описание закрепления на местности	Средняя квадратичная погрешность определения координат характерных точек границ земельного участка, м
	X	Y		
1	2	3	4	5
139	463222.09	2147936.52	Закрепление отсутствует	0.1
140	463212.72	2147955.73	Закрепление отсутствует	0.1
141	463199	2148015.88	Закрепление отсутствует	0.1
142	463183.74	2148032.8	Закрепление отсутствует	0.1
143	463174.3	2148039.51	Закрепление отсутствует	0.1
144	463155.91	2148027.42	Закрепление отсутствует	0.1
145	463119.58	2148038.21	Закрепление отсутствует	0.1
146	463104.56	2148054.16	Закрепление отсутствует	0.1
147	463106.5	2148077.71	Закрепление отсутствует	0.1
148	463089.45	2148082.05	Закрепление отсутствует	0.1
149	463059.96	2148041.07	Закрепление отсутствует	0.1
150	463060.11	2148020.31	Закрепление отсутствует	0.1
151	463041.97	2147996.01	Закрепление отсутствует	0.1
152	463015.56	2147988.55	Закрепление отсутствует	0.1
153	462996.7	2148007.71	Закрепление отсутствует	0.1
154	462960.39	2147982.4	Закрепление отсутствует	0.1
155	462973.67	2147958.42	Закрепление отсутствует	0.1
156	462975.09	2147935.2	Закрепление отсутствует	0.1
157	462984.66	2147921.46	Закрепление отсутствует	0.1
158	462983.87	2147901.63	Закрепление отсутствует	0.1
159	462906.09	2147862.92	Закрепление отсутствует	0.1
160	462797.06	2147882.16	Закрепление отсутствует	0.1
161	462793.39	2147859.45	Закрепление отсутствует	0.1
162	462781.1	2147848.04	Закрепление отсутствует	0.1
163	462703.19	2147836.13	Закрепление отсутствует	0.1
164	462675.51	2147854.18	Закрепление отсутствует	0.1
165	462657.77	2147822.26	Закрепление отсутствует	0.1
166	462597.85	2147819.45	Закрепление отсутствует	0.1
167	462582.1	2147833.45	Закрепление отсутствует	0.1

Данные справки не являются выписками из ФГИС ЕГРН, не содержат электронно-цифровую подпись Росреестра и предоставляются на основании пункта 27, статьи 62 ФЗ № 218 от 13.07.2015 «О регистрации недвижимости». Информация носит справочный характер.



Земельный участок

Лист № 7    Раздел: 3.2

Кадастровый номер: 50:20:0060331:516

Номер точки	Координаты, м		Описание закрепления на местности	Средняя квадратичная погрешность определения координат характерных точек границ земельного участка, м
	X	Y		
1	2	3	4	5
168	462577.87	2147854.54	Закрепление отсутствует	0.1
169	462586.47	2147902.4	Закрепление отсутствует	0.1
170	462528.88	2147917.48	Закрепление отсутствует	0.1
171	462512.98	2147945.89	Закрепление отсутствует	0.1
172	462480.47	2147941.93	Закрепление отсутствует	0.1
173	462490.69	2147914.48	Закрепление отсутствует	0.1
174	462477.89	2147879.14	Закрепление отсутствует	0.1
175	462426.31	2147870.57	Закрепление отсутствует	0.1
176	462400.22	2147879.5	Закрепление отсутствует	0.1
177	462385.01	2147858.91	Закрепление отсутствует	0.1
178	462330.89	2147850	Закрепление отсутствует	0.1
179	462333.9	2147864.99	Закрепление отсутствует	0.1
180	462288.94	2147858.33	Закрепление отсутствует	0.1
181	462262.56	2147842.08	Закрепление отсутствует	0.1
182	462242.34	2147815.88	Закрепление отсутствует	0.1
183	462229.87	2147793.89	Закрепление отсутствует	0.1
184	462232.27	2147790.16	Закрепление отсутствует	0.1
185	462262.13	2147743.89	Закрепление отсутствует	0.1
186	462275.74	2147698.53	Закрепление отсутствует	0.1
187	462277.45	2147634.93	Закрепление отсутствует	0.1
188	462266.07	2147587.33	Закрепление отсутствует	0.1
189	462248.3	2147548.37	Закрепление отсутствует	0.1
190	462241.65	2147513.05	Закрепление отсутствует	0.1
191	462294.39	2147510.85	Закрепление отсутствует	0.1
192	462438.53	2147504.35	Закрепление отсутствует	0.1
193	462437.51	2147494.04	Закрепление отсутствует	0.1
194	462432.36	2147441.91	Закрепление отсутствует	0.1
195	462427.49	2147392.62	Закрепление отсутствует	0.1
196	462417.5	2147291.42	Закрепление отсутствует	0.1

Данные справки не являются выписками из ФГИС ЕГРН, не содержат электронно-цифровую подпись Росреестра и предоставляются на основании пункта 27, статьи 62 ФЗ № 218 от 13.07.2015 «О регистрации недвижимости». Информация носит справочный характер.

Земельный участок

Лист № 8    Раздел: 3.2

Кадастровый номер: 50:20:0060331:516

Номер точки	Координаты, м		Описание закрепления на местности	Средняя квадратичная погрешность определения координат характерных точек границ земельного участка, м
	X	Y		
1	2	3	4	5
197	462428.73	2147289.28	Закрепление отсутствует	0.1
198	462434.02	2147288.28	Закрепление отсутствует	0.1
199	462412.71	2147072.59	Закрепление отсутствует	0.1
200	462408.64	2147031.4	Закрепление отсутствует	0.1
201	462376.62	2146707.3	Закрепление отсутствует	0.1
202	462437.89	2146685.71	Закрепление отсутствует	0.1
203	462488.23	2146982.83	Закрепление отсутствует	0.1
204	462504.48	2147031.92	Закрепление отсутствует	0.1
205	462603.72	2146950.26	Закрепление отсутствует	0.1
206	462783.25	2146976.83	Закрепление отсутствует	0.1
207	462839.36	2146993.52	Закрепление отсутствует	0.1
208	462835.12	2147155.6	Закрепление отсутствует	0.1
1	462935.13	2147186.44	Закрепление отсутствует	0.1

Данные справки не являются выписками из ФГИС ЕГРН, не содержат электронно-цифровую подпись Росреестра и предоставляются на основании пункта 27, статьи 62 ФЗ № 218 от 13.07.2015 «О регистрации недвижимости». Информация носит справочный характер.

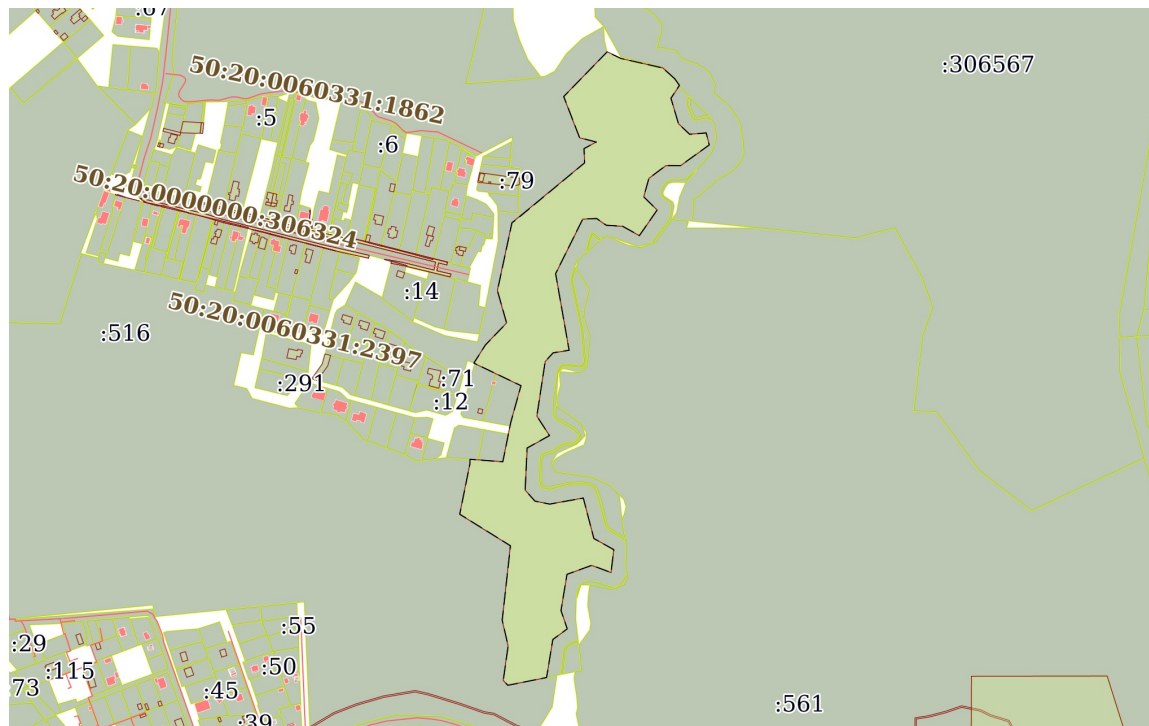
Земельный участок

**Сведения о частях земельного участка**

Лист № 1    Раздел: 4

Кадастровый номер: 50:20:0060331:516

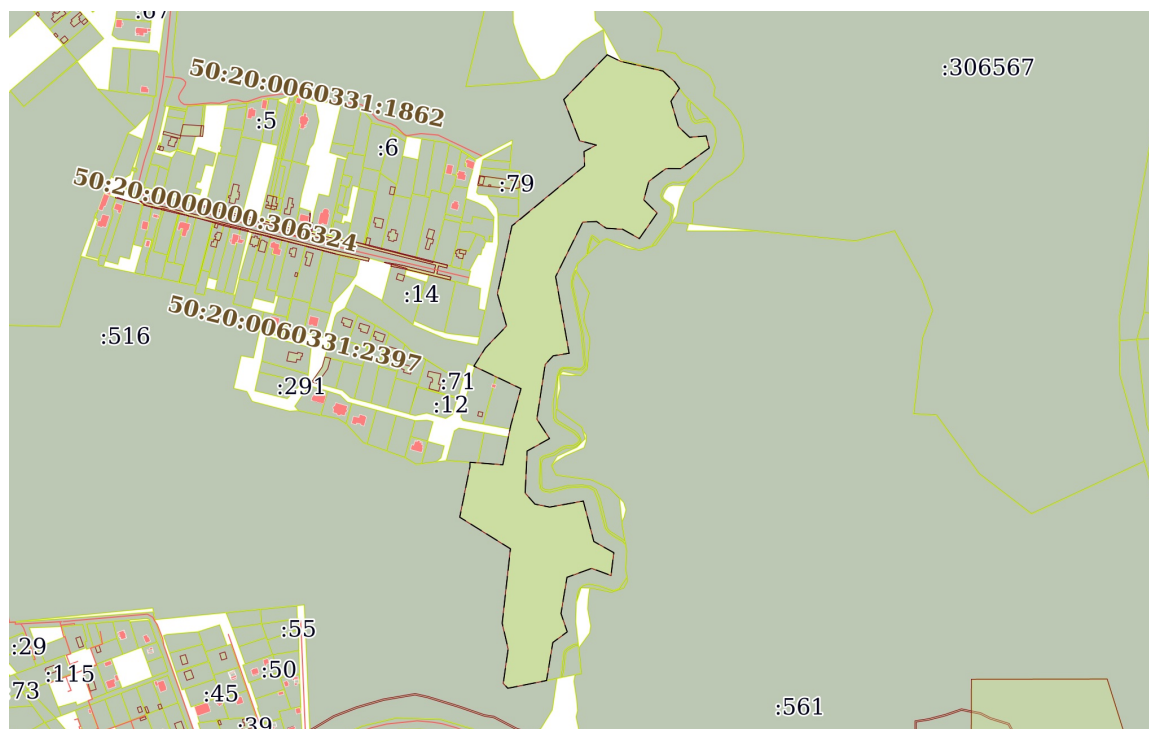
**План (чертеж, схема) части земельного участка Учетный номер части: 50:20:0060331:516/1**



Масштаб 1:9000    Условные обозначения:

Данные справки не являются выписками из ФГИС ЕГРН, не содержат электронно-цифровую подпись Росреестра и предоставляются на основании пункта 27, статьи 62 ФЗ № 218 от 13.07.2015 «О регистрации недвижимости». Информация носит справочный характер.

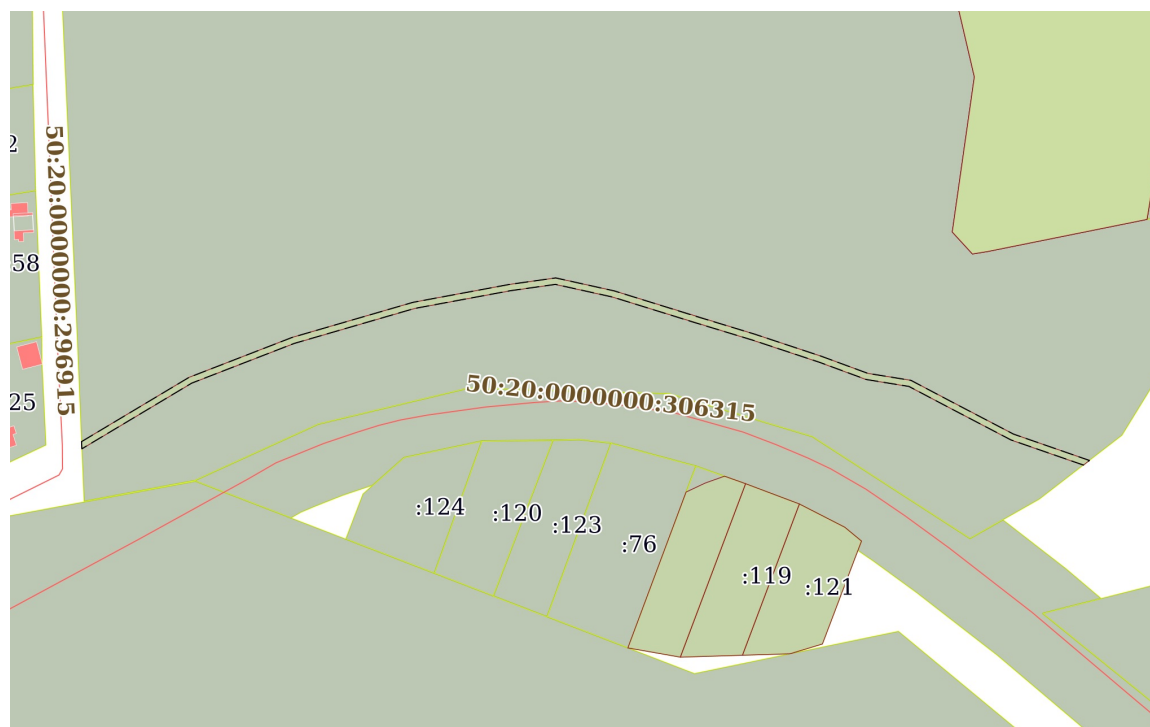
План (чертеж, схема) части земельного участка Учетный номер части: 50:20:0060331:516/2



Масштаб 1:9000 Условные обозначения:

Данные справки не являются выписками из ФГИС ЕГРН, не содержат электронно-цифровую подпись Росреестра и предоставляются на основании пункта 27, статьи 62 ФЗ № 218 от 13.07.2015 «О регистрации недвижимости». Информация носит справочный характер.

План (чертеж, схема) части земельного участка Учетный номер части: 50:20:0060331:516/3



Масштаб 1:2000 Условные обозначения:

Данные справки не являются выписками из ФГИС ЕГРН, не содержат электронно-цифровую подпись Росреестра и предоставляются на основании пункта 27, статьи 62 ФЗ № 218 от 13.07.2015 «О регистрации недвижимости». Информация носит справочный характер.

Земельный участок

**Сведения о частях земельного участка**

Лист № 1 Раздел: 4.1

Кадастровый номер: 50:20:0060331:516

Учетный номер части	Площадь, м2	Содержание ограничения в использовании или ограничения права на объект недвижимости или обременения объекта недвижимости
1	2	3
50:20:0060331:516/1	91040	вид ограничения (обременения): ограничения прав на земельный участок, предусмотренные статьей 56 Земельного кодекса Российской Федерации; Срок действия: не установлен; реквизиты документа-основания: постановление правительства РФ от 23.11.1996 № 1404 выдан: Прочие; Содержание ограничения (обременения): Особый режим использования земли. Водоохранная зона р.Нахавня
50:20:0060331:516/2	91040	вид ограничения (обременения): ограничения прав на земельный участок, предусмотренные статьей 56 Земельного кодекса Российской Федерации; Срок действия: не установлен; Содержание ограничения (обременения): Особый режим использования земли. Водоохранная зона р.Нахавня
50:20:0060331:516/3	678	вид ограничения (обременения): ограничения прав на земельный участок, предусмотренные статьей 56 Земельного кодекса Российской Федерации; Срок действия: не установлен; реквизиты документа-основания: постановление Правительства РФ от 24.02.2009 N 160 (ред. от 21.12.2018) "О порядке установления охранных зон объектов электросетевого хозяйства и особых условий использования земельных участков, расположенных в границах таких зон" (вместе с "Правилами установления охранных зон объектов электросетевого хозяйства и особых условий использования земельных участков, расположенных в границах таких зон") от 24.02.2009 № 160 выдан: Правительство Российской Федерации; Постановление Правительства РФ от 26.08.2013 N 736 "О некоторых вопросах установления охранных зон объектов электросетевого хозяйства" от 26.08.2013 № 736 выдан: Правительство Российской Федерации; Содержание ограничения (обременения): В охранных зонах электросетевого хозяйства, в том числе привести к их повреждению или уничтожению, и (или) повлечь причинение вреда жизни, здоровью граждан и имуществу физ. или юрид. лиц, а также повлечь нанесение экологического ущерба и возникновение пожаров, в том числе: а)набрасывать на провода и опоры воздушных линий электропередачи (ЛЭП) посторонние предметы, а также подниматься на опоры воздушных ЛЭП; б)размещать любые объекты и предметы (материалы) в пределах созданных в соответствии с требованиями норм.-техн. документов проходов и подъездов для доступа к объектам электросетевого хозяйства, а также проводить любые работы и возводить соор., которые могут препятствовать доступу к объектам электросетевого хозяйства, без создания необходимых для такого доступа проходов и подъездов; в)находиться в пределах огороженной территории и помещениях распределительных устройств и подстанций, открывать двери и люки распределительных устройств и подстанций, производить переключения и

Данные справки не являются выписками из ФГИС ЕГРН, не содержат электронно-цифровую подпись Росреестра и предоставляются на основании пункта 27, статьи 62 ФЗ № 218 от 13.07.2015 «О регистрации недвижимости». Информация носит справочный характер.

Земельный участок

Лист № 2 Раздел: 4.1

Кадастровый номер: 50:20:0060331:516

Учетный номер части	Площадь, м2	Содержание ограничения в использовании или ограничения права на объект недвижимости или обременения объекта недвижимости
1	2	3
		<p>подключения в электр. сетях (указанное требование не распространяется на работников, занятых выполнением разрешенных в установленном порядке работ), разводить огонь в пределах охранных зон вводных и распределительных устройств, подстанций, воздушных ЛЭП, а также в охранных зонах кабельных ЛЭП; г)размещать свалки; д)производить работы ударными механизмами, сбрасывать тяжести массой свыше 5 тонн, производить сброс и слив едких и коррозионных веществ и горюче-смазочных материалов (в охранных зонах подземных кабельных ЛЭП). В охранных зонах, установленных для объектов электросетевого хозяйства напряжением свыше 1000 вольт запрещается: а)складировать или размещать хранилища любых, в том числе горюче-смазочных, материалов; б)размещать детские и спорт. площадки, стадионы, рынки, торговые точки, полевые станы, загоны для скота, гаражи и стоянки всех видов машин и механизмов, проводить любые мероприятия, связанные с большим скоплением людей, не занятых выполнением разрешенных в установленном порядке работ (в охранных зонах воздушных ЛЭП); в)использовать (запускать) любые летательные аппараты, в т. ч. воздушных змеев, спорт. модели летательных аппаратов (в охранных зонах воздушных ЛЭП); г)бросать якоря с судов и осуществлять их проход с отданными якорями, цепями, лотами, волокушами и тралями (в охранных зонах подводных кабельных ЛЭП); д)осуществлять проход судов с поднятыми стрелами кранов и других механизмов (в охранных зонах воздушных ЛЭП). В пределах охранных зон без письменного решения о согласовании сетевых организаций юридическим и физ. лицам запрещаются: а)строительство, капитальный ремонт, реконструкция или снос зданий и соор.; б)горные, взрывные, мелиоративные работы, в т. ч. связанные с временным затоплением земель; в)посадка и вырубка деревьев и кустарников; г)дноуглубительные, землечерпальные и погрузочно-разгрузочные работы, добыча рыбы, др. водных животных и растений придонными орудиями лова, устройство водопоев, колка и заготовка льда (в охранных зонах подводных кабельных ЛЭП); д)проход судов, у которых расстояние по вертикали от верхнего крайнего габарита с грузом или без груза до нижней точки провеса проводов переходов воздушных ЛЭП через водоемы менее мин. допустимого расстояния, в том числе с учетом максимального уровня подъема воды при паводке; е)проезд машин и механизмов, имеющих общую высоту с грузом или без груза от поверхности дороги более 4,5 м (в охранных зонах воздушных ЛЭП); ж)земляные работы на глубине более 0,3 м (на вспахиваемых землях на глубине более 0,45 м), а также планировка грунта (в охранных зонах подземных кабельных ЛЭП); з)полив сельскохозяйственных (с/х) культур в случае, если высота струи воды может составить свыше 3 м (в охранных зонах воздушных ЛЭП); и)полевые с/х работы с применением с/х машин и оборудования высотой более 4 м (в охранных зонах воздушных ЛЭП) или полевые с/х работы, связанные с вспашкой земли (в охранных зонах кабельных ЛЭП).; Реестровый номер границы: 50:20-6.621; Вид объекта реестра границ: Зона с особыми условиями использования территории; Вид зоны по документу: Охранная зона объекта: Кабельные линии электропередач (КЛ-6 кВ: от РТП до ТП № 2А) (инв. №865163663); Тип зоны: Охранная зона инженерных коммуникаций</p>

Данные справки не являются выписками из ФГИС ЕГРН, не содержат электронно-цифровую подпись Росреестра и предоставляются на основании пункта 27, статьи 62 ФЗ № 218 от 13.07.2015 «О регистрации недвижимости». Информация носит справочный характер.

Земельный участок

**Сведения о частях земельного участка**

Лист № 1 Раздел: 4.2

Кадастровый номер: 50:20:0060331:516

**Сведения о характерных точках границы части (частей) земельного участка**

Учетный номер части: 50:20:0060331:516/1

Система координат МСК-50, зона 2

№	Координаты, м		Описание закрепления на местности	Средняя квадратичная погрешность определения координат характерных точек границ земельного участка, м
	X	Y		
1	2	3	4	5
1	463183.74	2148032.8	-	0.1
2	463199	2148015.88	-	0.1
3	463212.72	2147955.73	-	0.1
4	463222.09	2147936.52	-	0.1
5	463158.35	2147874.53	-	7.5
6	463099.79	2147897.14	-	7.5
7	463093.55	2147921.03	-	7.5
8	463084.24	2147903.52	-	7.5
9	463063.89	2147904.28	-	7.5
10	462982.25	2147805.77	-	7.5
11	462978.62	2147800.69	-	7.5
12	462881.94	2147779.93	-	7.5
13	462835.85	2147793.02	-	7.5
14	462804.47	2147762.78	-	7.5
15	462778.72	2147746.38	-	-
16	462746.57	2147813.56	-	-
17	462694.66	2147799.1	-	7.5
18	462677.86	2147795.52	-	0.3
19	462673.22	2147794.77	-	0.3
20	462638.13	2147787.62	-	0.3
21	462640.84	2147752.03	-	0.3

Данные справки не являются выписками из ФГИС ЕГРН, не содержат электронно-цифровую подпись Росреестра и предоставляются на основании пункта 27, статьи 62 ФЗ № 218 от 13.07.2015 «О регистрации недвижимости». Информация носит справочный характер.



Земельный участок

Лист № 2    Раздел: 4.2

Кадастровый номер: 50:20:0060331:516

№	Координаты, м		Описание закрепления на местности	Средняя квадратичная погрешность определения координат характерных точек границ земельного участка, м
	X	Y		
1	2	3	4	5
22	462641.69	2147740.78	-	7.5
23	462635.47	2147740.76	-	7.5
24	462563.52	2147726.19	-	7.5
25	462518.5	2147798.54	-	7.5
26	462412.44	2147786.77	-	7.5
27	462375.98	2147795.27	-	7.5
28	462326.89	2147788.28	-	7.5
29	462319.95	2147794.66	-	7.5
30	462320.73	2147799.51	-	-
31	462330.89	2147850	-	7.5
32	462385.01	2147858.91	-	7.5
33	462400.22	2147879.5	-	7.5
34	462426.31	2147870.57	-	7.5
35	462477.89	2147879.14	-	7.5
36	462490.69	2147914.48	-	7.5
37	462480.47	2147941.93	-	7.5
38	462512.98	2147945.89	-	7.5
39	462528.88	2147917.48	-	7.5
40	462586.47	2147902.4	-	7.5
41	462577.87	2147854.54	-	7.5
42	462582.1	2147833.45	-	7.5
43	462597.85	2147819.45	-	7.5
44	462657.77	2147822.26	-	7.5
45	462675.51	2147854.18	-	7.5
46	462703.19	2147836.13	-	7.5
47	462781.1	2147848.04	-	7.5
48	462793.39	2147859.45	-	7.5
49	462797.06	2147882.16	-	7.5
50	462906.09	2147862.92	-	7.5

Данные справки не являются выписками из ФГИС ЕГРН, не содержат электронно-цифровую подпись Росреестра и предоставляются на основании пункта 27, статьи 62 ФЗ № 218 от 13.07.2015 «О регистрации недвижимости». Информация носит справочный характер.

Земельный участок

Лист № 3 Раздел: 4.2

Кадастровый номер: 50:20:0060331:516

№	Координаты, м		Описание закрепления на местности	Средняя квадратичная погрешность определения координат характерных точек границ земельного участка, м
	X	Y		
1	2	3	4	5
51	462983.87	2147901.63	-	7.5
52	462984.66	2147921.46	-	7.5
53	462975.09	2147935.21	-	7.5
54	462973.67	2147958.42	-	7.5
55	462960.39	2147982.4	-	7.5
56	462996.7	2148007.71	-	7.5
57	463015.56	2147988.55	-	7.5
58	463041.97	2147996.01	-	7.5
59	463060.11	2148020.31	-	7.5
60	463059.96	2148041.07	-	7.5
61	463089.45	2148082.05	-	7.5
62	463106.5	2148077.71	-	7.5
63	463104.56	2148054.16	-	7.5
64	463119.58	2148038.21	-	7.5
65	463155.91	2148027.42	-	7.5
66	463174.3	2148039.51	-	7.5
1	463183.74	2148032.8	-	0.1

Данные справки не являются выписками из ФГИС ЕГРН, не содержат электронно-цифровую подпись Росреестра и предоставляются на основании пункта 27, статьи 62 ФЗ № 218 от 13.07.2015 «О регистрации недвижимости». Информация носит справочный характер.

Земельный участок

Лист № 4 Раздел: 4.2

Кадастровый номер: 50:20:0060331:516

**Сведения о характерных точках границы части (частей) земельного участка**

Учетный номер части: 50:20:0060331:516/2

Система координат МСК-50, зона 2

№	Координаты, м		Описание закрепления на местности	Средняя квадратичная погрешность определения координат характерных точек границ земельного участка, м
	X	Y		
1	2	3	4	5
1	463222.09	2147936.52	-	0.1
2	463158.35	2147874.53	-	0.1
3	463099.79	2147897.14	-	0.1
4	463093.55	2147921.03	-	0.1
5	463084.24	2147903.52	-	0.1
6	463063.89	2147904.28	-	0.1
7	462982.25	2147805.77	-	0.1
8	462978.62	2147800.69	-	0.1
9	462881.94	2147779.93	-	0.1
10	462835.85	2147793.02	-	0.1
11	462804.47	2147762.78	-	0.1
12	462778.72	2147746.38	-	0.1
13	462746.57	2147813.56	-	0.1
14	462694.66	2147799.1	-	0.1
15	462677.86	2147795.52	-	0.1
16	462673.22	2147794.77	-	0.1
17	462638.13	2147787.62	-	0.1
18	462640.84	2147752.03	-	0.1
19	462641.69	2147740.78	-	0.1
20	462635.47	2147740.76	-	0.1
21	462563.52	2147726.19	-	0.1
22	462518.5	2147798.54	-	0.1
23	462412.44	2147786.77	-	0.1
24	462375.98	2147795.27	-	0.1

Данные справки не являются выписками из ФГИС ЕГРН, не содержат электронно-цифровую подпись Росреестра и предоставляются на основании пункта 27, статьи 62 ФЗ № 218 от 13.07.2015 «О регистрации недвижимости». Информация носит справочный характер.

Земельный участок

Лист № 5 Раздел: 4.2

Кадастровый номер: 50:20:0060331:516

№	Координаты, м		Описание закрепления на местности	Средняя квадратичная погрешность определения координат характерных точек границ земельного участка, м
	X	Y		
1	2	3	4	5
25	462326.89	2147788.28	-	0.1
26	462319.95	2147794.66	-	0.1
27	462320.73	2147799.51	-	0.1
28	462330.89	2147850	-	0.1
29	462385.01	2147858.91	-	0.1
30	462400.22	2147879.5	-	0.1
31	462426.31	2147870.57	-	0.1
32	462477.89	2147879.14	-	0.1
33	462490.69	2147914.48	-	0.1
34	462480.47	2147941.93	-	0.1
35	462512.98	2147945.89	-	0.1
36	462528.88	2147917.48	-	0.1
37	462586.47	2147902.4	-	0.1
38	462577.87	2147854.54	-	0.1
39	462582.1	2147833.45	-	0.1
40	462597.85	2147819.45	-	0.1
41	462657.77	2147822.26	-	0.1
42	462675.51	2147854.18	-	0.1
43	462703.19	2147836.13	-	0.1
44	462781.1	2147848.04	-	0.1
45	462793.39	2147859.45	-	0.1
46	462797.06	2147882.16	-	0.1
47	462906.09	2147862.92	-	0.1
48	462983.87	2147901.63	-	0.1
49	462984.66	2147921.46	-	0.1
50	462975.09	2147935.21	-	0.1
51	462973.67	2147958.42	-	0.1
52	462960.39	2147982.4	-	0.1
53	462996.7	2148007.71	-	0.1

Данные справки не являются выписками из ФГИС ЕГРН, не содержат электронно-цифровую подпись Росреестра и предоставляются на основании пункта 27, статьи 62 ФЗ № 218 от 13.07.2015 «О регистрации недвижимости». Информация носит справочный характер.

Земельный участок

Лист № 6    Раздел: 4.2

Кадастровый номер: 50:20:0060331:516

№	Координаты, м		Описание закрепления на местности	Средняя квадратичная погрешность определения координат характерных точек границ земельного участка, м
	X	Y		
1	2	3	4	5
54	463015.56	2147988.55	-	0.1
55	463041.97	2147996.01	-	0.1
56	463060.11	2148020.31	-	0.1
57	463059.96	2148041.07	-	0.1
58	463089.45	2148082.05	-	0.1
59	463106.5	2148077.71	-	0.1
60	463104.56	2148054.16	-	0.1
61	463119.58	2148038.21	-	0.1
62	463155.91	2148027.42	-	0.1
63	463174.3	2148039.51	-	0.1
64	463183.74	2148032.8	-	0.1
65	463199	2148015.88	-	0.1
66	463212.72	2147955.73	-	0.1
1	463222.09	2147936.52	-	0.1

---

Данные справки не являются выписками из ФГИС ЕГРН, не содержат электронно-цифровую подпись Росреестра и предоставляются на основании пункта 27, статьи 62 ФЗ № 218 от 13.07.2015 «О регистрации недвижимости». Информация носит справочный характер.

Земельный участок

Лист № 7 Раздел: 4.2

Кадастровый номер: 50:20:0060331:516

**Сведения о характерных точках границы части (частей) земельного участка**

Учетный номер части: 50:20:0060331:516/3

Система координат

№	Координаты, м		Описание закрепления на местности	Средняя квадратичная погрешность определения координат характерных точек границ земельного участка, м
	X	Y		
1	2	3	4	5
1	462260.54	2147512.26	-	-
2	462280.86	2147546.3	-	-
3	462293.51	2147578.99	-	-
4	462304.62	2147617.31	-	-
5	462310.28	2147647.81	-	-
6	462312.35	2147662.55	-	-
7	462308.24	2147681.13	-	-
8	462300.17	2147707.1	-	-
9	462294.54	2147725.66	-	-
10	462287.56	2147746.75	-	-
11	462282.15	2147761.47	-	-
12	462279.93	2147775.16	-	-
13	462273.04	2147788.24	-	-
14	462262.92	2147807.66	-	-
15	462254.58	2147831.73	-	-
16	462253.12	2147829.84	-	-
17	462261.08	2147806.86	-	-
18	462271.26	2147787.32	-	-
19	462278.01	2147774.52	-	-
20	462280.21	2147760.97	-	-
21	462285.68	2147746.09	-	-
22	462292.64	2147725.06	-	-
23	462298.25	2147706.52	-	-
24	462306.3	2147680.61	-	-

Данные справки не являются выписками из ФГИС ЕГРН, не содержат электронно-цифровую подпись Росреестра и предоставляются на основании пункта 27, статьи 62 ФЗ № 218 от 13.07.2015 «О регистрации недвижимости». Информация носит справочный характер.

Земельный участок

Лист № 8    Раздел: 4.2

Кадастровый номер: 50:20:0060331:516

№	Координаты, м		Описание закрепления на местности	Средняя квадратичная погрешность определения координат характерных точек границ земельного участка, м
	X	Y		
1	2	3	4	5
25	462310.31	2147662.47	-	-
26	462308.3	2147648.13	-	-
27	462302.68	2147617.77	-	-
28	462291.61	2147579.63	-	-
29	462279.06	2147547.18	-	-
30	462258.27	2147512.36	-	-
1	462260.54	2147512.26	-	-

---

Данные справки не являются выписками из ФГИС ЕГРН, не содержат электронно-цифровую подпись Росреестра и предоставляются на основании пункта 27, статьи 62 ФЗ № 218 от 13.07.2015 «О регистрации недвижимости». Информация носит справочный характер.

